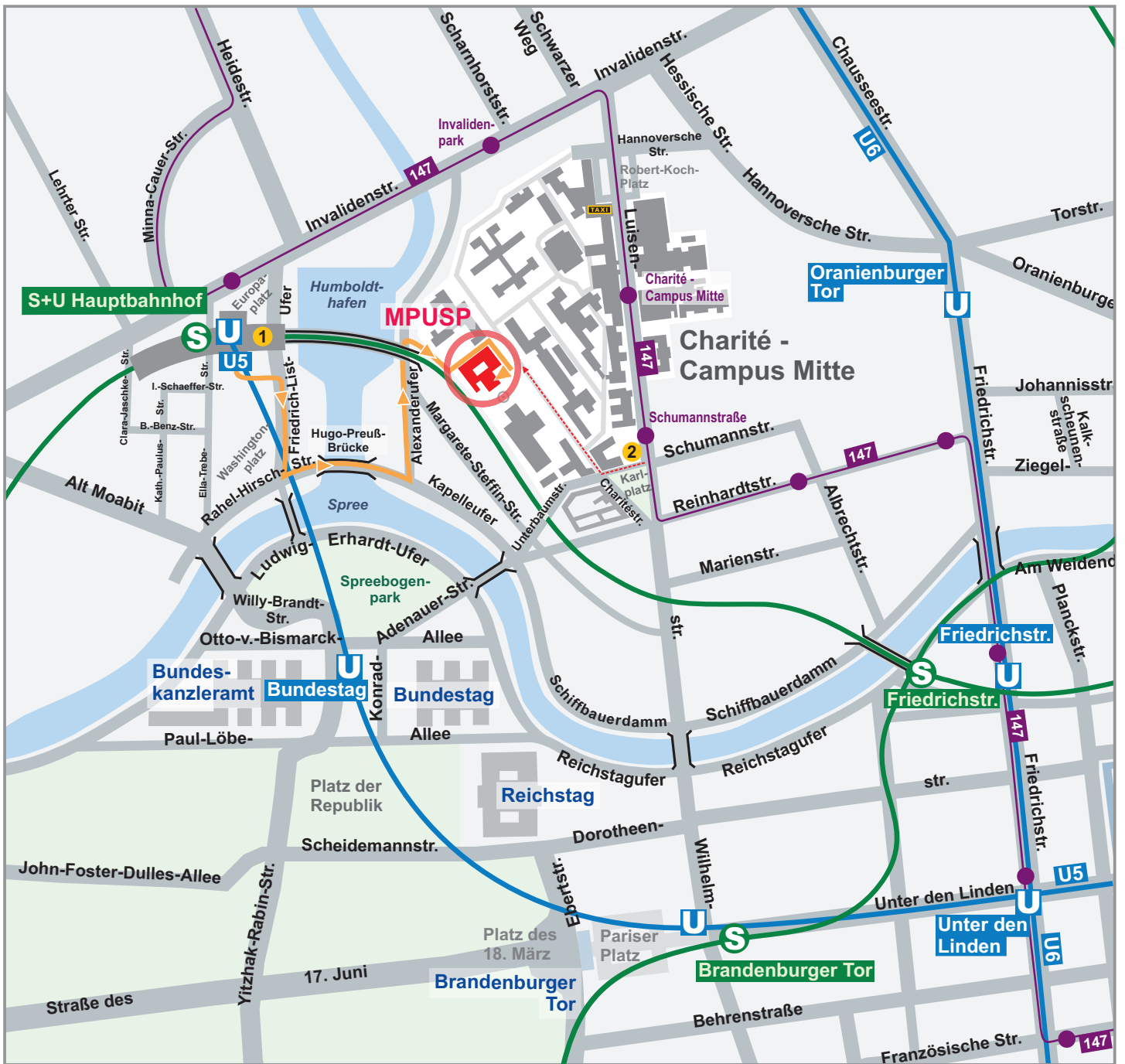



Lageplan | Site map



Anfahrt mit öffentlichem Nahverkehr


Von Flughafen BER Terminal 1-2 (ca. 45 Min.)
Zug FEX, RE7 oder RB14 bis „S+U Hauptbahnhof“ ①

Von Berlin Hauptbahnhof: (ca. 10 Min.)
Fußweg 
or Bus 147 (Richtung: „S Ostbahnhof“) bis „Schumannstraße“ ②

Weitere Infos zu Verbindungen unter www.bvg.de

Approach with local traffic

From Airport BER Terminal 1-2 (approx. 45 Min.)
Train FEX, RE7 or RB14 to „S+U Hauptbahnhof“ ①

From Berlin Hauptbahnhof: (approx. 10 min.)
Footway 
or Bus 147 (direction: „S Ostbahnhof“) to „Schumannstraße“ ②

More information about connections at www.bvg.de

